






# ITINÉRAIRE HORAIRE

# ÉTAPE 13

KM		ÉTAPE 13			HORAIRES			
À parcourir	Parcours			Caravane	41 km/h	39 km/h	37 km/h	
<b>PUY-DE-DÔME (63)</b>								
		VC	<b>CHÂTEL-GUYON (VC-D455)</b>		<b>10:05</b>	<b>11:50</b>	<b>11:50</b>	<b>11:50</b>
		D455	MOZAC (près) (D455-D446)					
<b>191.5</b>	<b>0</b>	<b>D446</b>	<b>CHÂTEL-GUYON</b>	 <b>Km 0</b>	<b>10:20</b>	<b>12:05</b>	<b>12:05</b>	<b>12:05</b>
189.5	2		RIOM (D446-D227-VC)		10:22	12:07	12:07	12:07
185	6.5	VC	MÉNÉTROL (près) (VC-D2009)		10:29	12:13	12:14	12:14
183.5	8	D2009	Pompignat (CHÂTEAUGAY) (D2009-D763-D402 C-M402)		10:32	12:16	12:16	12:17
181.5	10	D402	CHÂTEAUGAY (M402-VC-M402)		10:34	12:18	12:19	12:19
178	13.5		MALAUZAT (M402-D796-D450)		10:39	12:22	12:23	12:24
176	15.5	D450	Carrefour D450-D943		10:43	12:26	12:26	12:28
175	16.5	D943	SAYAT		10:44	12:27	12:28	12:29
172	19.5		NOHANENT (près)		10:48	12:31	12:32	12:33
172	19.5		DURTOL (D943-D944)		10:48	12:31	12:32	12:33
170.5	21	D944	CLERMONT-FERRAND (D944-VC)		10:50	12:33	12:34	12:35
167.5	24	VC	CHAMALIÈRES		10:55	12:37	12:38	12:40
166	25.5		ROYAT (VC-D5 E-D68)		10:57	12:39	12:40	12:42
161	30.5	D68	Fontanas (ORCINES)		11:09	12:49	12:52	12:54
160.5	31		La Font de l'Arbre (ORCINES)		11:10	12:51	12:53	12:55
158.5	33		Puy de Dôme (près)		11:16	12:55	12:58	13:01
<b>155.5</b>	<b>36</b>		<b>Col de Ceysnat (1 078 m)</b>		<b>11:23</b>	<b>13:01</b>	<b>13:05</b>	<b>13:08</b>
151	40.5		CEYSSAT (D68-D52-D554)		11:29	13:07	13:11	13:14
147.5	44	D554	OLBY (D554-D553)		11:34	13:12	13:16	13:19
145.5	46	D553	Carrefour D553-D2089		11:37	13:14	13:18	13:22
143.5	48	D2089	Le Mozat (NÉBOUZAT) (D2089-D216)		11:40	13:17	13:21	13:25
142.5	49	D216	Pont des Eaux (NÉBOUZAT)		11:40	13:18	13:22	13:25
141	50.5		Villejacques (SAINT-BONNET-PRÈS-ORCIVAL)		11:43	13:20	13:24	13:28
140	51.5		La Baraquette (SAINT-BONNET-PRÈS-ORCIVAL) (D216-D27)		11:45	13:22	13:26	13:30
136.5	55	D27	ORCIVAL (D27-VC-D27A-D27)		11:49	13:26	13:30	13:34
131.5	60		Douharesse-Haut		12:01	13:36	13:41	13:46
129.5	62		Carrefour D27-D983		12:06	13:40	13:46	13:51
<b>128</b>	<b>63.5</b>	<b>D983</b>	<b>Col de Guéry</b>		<b>12:09</b>	<b>13:43</b>	<b>13:49</b>	<b>13:54</b>
127.5	64		Lac de Guéry		12:10	13:44	13:50	13:55
123	68.5		Le Barbier (D983-D996)		12:16	13:49	13:55	14:01
120.5	71	D996	LE MONT-DORE (D996-D130)		12:19	13:52	13:58	14:04
113.5	78	D130	LA BOURBOULE (D130-D88)		12:27	14:00	14:06	14:12
109.5	82	D88	Vendeix-Haut		12:38	14:09	14:16	14:23
108.5	83		Carrefour D88-D645		12:39	14:10	14:17	14:24
<b>106</b>	<b>85.5</b>	<b>D645</b>	<b>Montée de La Stèle (1 250 m)</b>		<b>12:46</b>	<b>14:16</b>	<b>14:24</b>	<b>14:31</b>
102.5	89		Peubret		12:51	14:20	14:28	14:36
100	91.5		LA TOUR D'AUVERGNE (D645-D203 B-D203-D47)		12:53	14:22	14:30	14:38
92.5	99	D47	BAGNOLS		13:04	14:32	14:41	14:49
87.5	104		CROS		13:11	14:39	14:48	14:56
<b>CANTAL (15)</b>								
83.5	108	D649	La Pradelle (D649-D922)		13:18	14:45	14:54	15:03
81	110.5	D922	LANOBRE (entrée)		13:21	14:48	14:57	15:06
<b>80.5</b>	<b>111</b>		<b>LANOBRE</b>		<b>13:22</b>	<b>14:49</b>	<b>14:58</b>	<b>15:07</b>
76	115.5		Granges		13:29	14:55	15:05	15:14
<b>CORRÈZE (19)</b>								
75	116.5		BORT-LES-ORGUES		13:30	14:56	15:05	15:15
72	119.5		Saint-Thomas		13:35	15:00	15:10	15:20
<b>CANTAL (15)</b>								
69	122.5		La Baraquette (MADIC)		13:40	15:05	15:14	15:25
68	123.5		Les Quatre Routes (YDES) (D922-D15)		13:41	15:06	15:16	15:26
67.5	124	D15	Trancis (YDES) (D15-D22)		13:42	15:06	15:16	15:27
65.5	126	D22	SAIGNES (D22-D30)		13:44	15:09	15:19	15:29
64	127.5	D30	Le Ladou		13:48	15:12	15:23	15:33
<b>61</b>	<b>130.5</b>		<b>Côte de l'Estiade</b>		<b>13:55</b>	<b>15:18</b>	<b>15:29</b>	<b>15:40</b>

# ITINÉRAIRE HORAIRE

KM		ÉTAPE 13		HORAIRES			
À parcourir	Parcours			Caravane	41 km/h	39 km/h	37 km/h
59.5	132		LE MONTEIL	13:57	15:20	15:31	15:42
57	134.5		La Cartelade	14:01	15:23	15:34	15:46
52.5	139		TRIZAC (D30-D678)	14:06	15:28	15:39	15:51
45	146.5	D678	MOUSSAGES	14:15	15:37	15:48	16:00
39	152.5		La Souleyre (MÉALLET)	14:23	15:44	15:56	16:08
38	153.5		Pons (D678-D22)	14:24	15:45	15:57	16:09
<b>34.5</b>	<b>157</b>	<b>D22</b>	<b>Côte d'Anglards-de-Salers</b> 	<b>14:34</b>	<b>15:53</b>	<b>16:05</b>	<b>16:19</b>
34	157.5		ANGLARDS-DE-SALERS (D22-D212)	14:34	15:53	16:06	16:19
31.5	160	D212	Le Couffinègre	14:38	15:57	16:10	16:23
29.5	162		Les Aldières (D212-D12)	14:40	15:59	16:12	16:25
28	163.5	D12	Colture	14:43	16:02	16:15	16:28
26	165.5		SAINT-VINCENT-DE-SALERS	14:46	16:04	16:17	16:31
22	169.5		LE VAULMIER	14:52	16:10	16:23	16:37
15.5	176		LE FALGOUX (D12-D37)	15:02	16:18	16:32	16:47
<b>11</b>	<b>180.5</b>	<b>D37</b>	<b>Col de Neronne (1 242 m) (D37-D680)</b>  	<b>15:13</b>	<b>16:28</b>	<b>16:43</b>	<b>16:58</b>
5,5	186	D680	La Borne	15:19	16:34	16:49	17:04
<b>0</b>	<b>191.5</b>		<b>PUY MARY Pas de Peyrol (1 589 m)</b>  	<b>15:34</b>	<b>16:46</b>	<b>17:02</b>	<b>17:19</b>